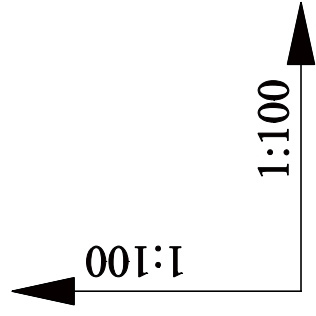


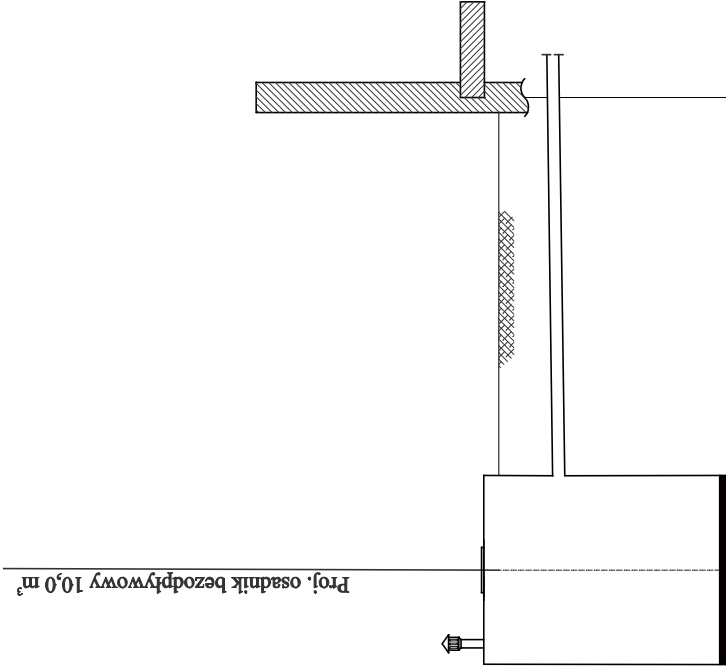
teren zielony  
dz. nr 153/1

teren zielony  
dz. nr 153/1

teren zielony  
dz. nr 153/1



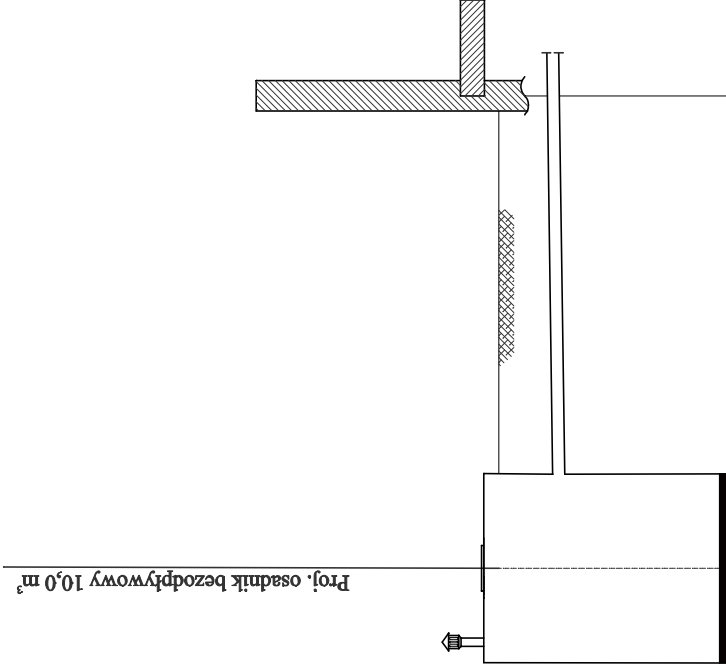
Proj. osadnik bezodpływowy 10,0 m<sup>3</sup>



RZĘDNA TERENU	114.60	114.60
RZĘDNA DNA KANAŁU	111.68	113.71
ZAGŁĘBIENIE	2.92	0.89
SPADEK / DŁUGOŚĆ	$i=1,50\%$	$L=6,25m$
MATERIAŁ / ŚREDNICA	PVC-U SN8 Ø160x4.7mm	
ODLEGŁOŚCI	0.00	6.25m
OZNACZENIA	OS1	B1

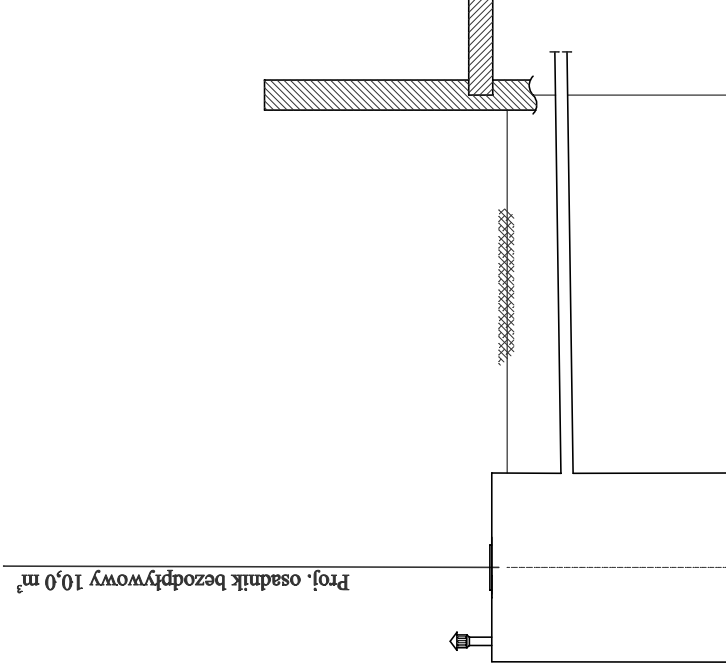
Poziom porównawczy  
110.00m n.p.m.

Proj. osadnik bezodpływowy 10,0 m<sup>3</sup>



RZĘDNA TERENU	114.60	114.60
RZĘDNA DNA KANAŁU	111.68	113.71
ZAGŁĘBIENIE	2.92	0.89
SPADEK / DŁUGOŚĆ	$i=1,50\%$	$L=6,25m$
MATERIAŁ / ŚREDNICA	PVC-U SN8 Ø160x4.7mm	
ODLEGŁOŚCI	0.00	6.25m
OZNACZENIA	OS2	B2

Proj. osadnik bezodpływowy 10,0 m<sup>3</sup>



RZĘDNA TERENU	114.49	114.49
RZĘDNA DNA KANAŁU	111.57	113.60
ZAGŁĘBIENIE	2.92	0.89
SPADEK / DŁUGOŚĆ	$i=1,50\%$	$L=6,25m$
MATERIAŁ / ŚREDNICA	PVC-U SN8 Ø160x4.7mm	
ODLEGŁOŚCI	0.00	6.25m
OZNACZENIA	OS3	B3

Objekt: BUDOWA PRZYŁĄCZA WODOCIĄGOWEGO WRAZ Z TRZEMA  
OSADNIKAMI BAZODPŁYWOWYMI DO 10m<sup>3</sup> DLA TRZECH  
DOMKÓW MOBILNYCH TYPU HOLENDERSKIEGO

Nazwa rysunku:

Skala: 1:100

PROFIL PRZYŁĄCZY KANALIZACYJNYCH

Nr rys.: 3

Funkcja:

Data i podpis:

Projektant:

Specjalność:

Asystent projektanta:

Instalacyjna

Investor:

Stowarzyszenie Lokalna Grupa Działania Bory Dolnośląskie ul. Żeromskiego 25, 68-120 Iłowa