

MAPA SYTUACYJNO-WYSOKOŚCIOWA
do celów projektowych
Skala 1:500

woj. : lubuskie
powiat : Żagań
miasto : 081005_4 Małomice
bręb : 081005_4.0001.Małomice
ulica : Parkowa
działka : 081005_4.0001.520/10
z: Sz. G.6640.403.2017
odłto mapy :
41.411.2234 - układ 65/4
158.24.10.1.2 - 24.10.2.1 - układ 2000/5
układ wysokości : Kronsztadt

--- zakres opracowania
Przebieg projektowanych sieci uzbrojenia podziemnego uzgodniono w ZUDP Starostwa Powiatowego w Żaganiu.

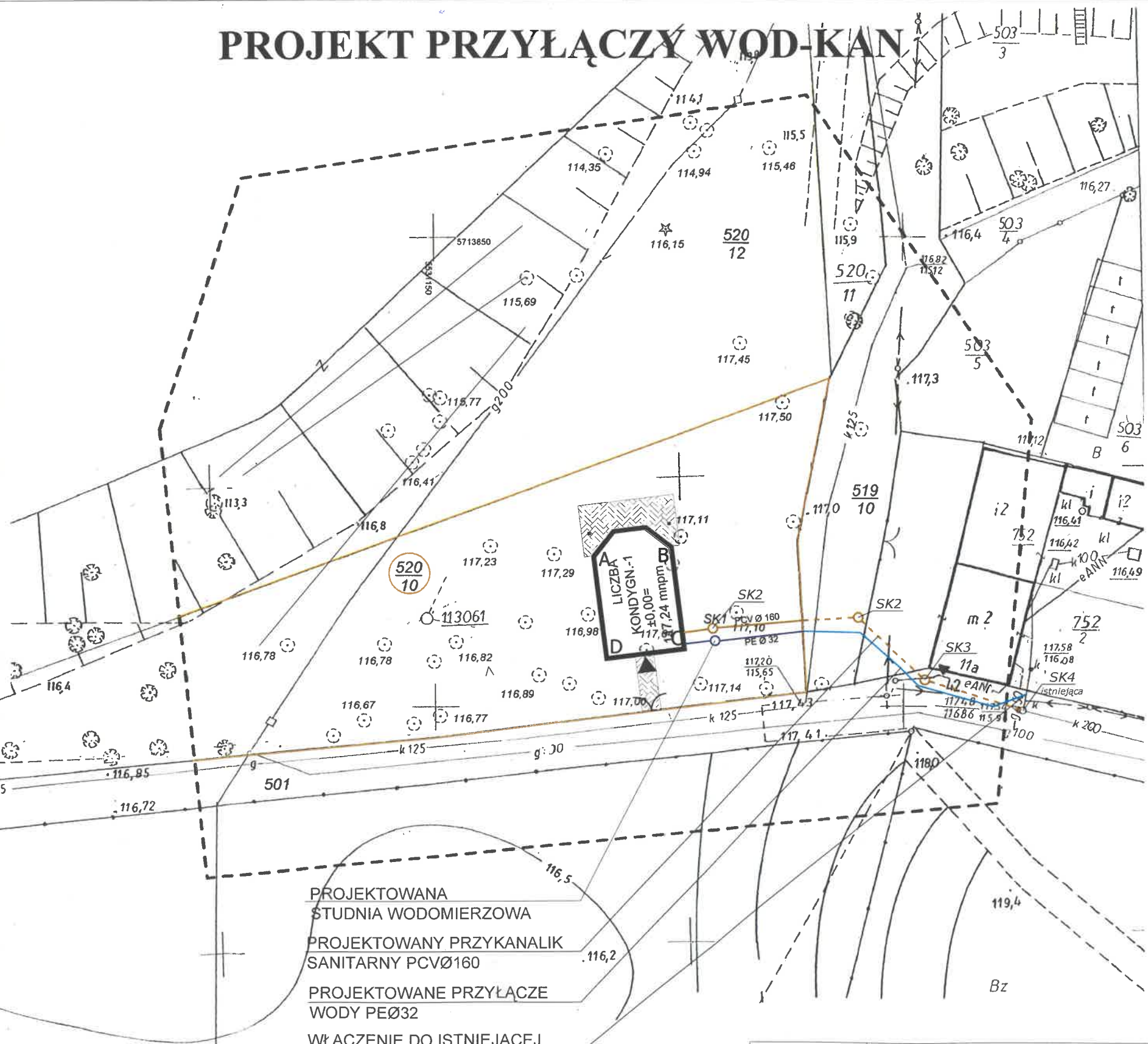
Uwaga : nie wyklucza się istnienia innych urządzeń podziemnych nie wykazanych na niniejszej mapie o których brak jest informacji w instytucjach branżowych lub które nie zostały zgłoszone do inwentaryzacji powykonawczej.
Niniejsza mapa d/c projektowych została wykonana bez ustalenia obciążeń związanych ze służebnością gruntową.
Kolor żółty – granice działki wniesiono na podstawie operatu geodezyjnego spełniającego standardy techniczne.

Mapę do celów projektowych opracowano na podstawie mapy zasadniczej w skali 1:500 nr 441.411.2234 oraz pomiaru sytuacyjno-wysokościowego wykonanego we wrześniu 2017 roku.

ZAKŁAD USŁUG
GEODEZYJNO-KARTOGRAFICZNYCH
Radosław Bartkowiak
67-300 Szprotawa ul. Keszarowa 6B
tel. 068-376 46 19, 501 224 257
NIP 924-102-67-01 REGON 570383458




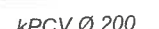



Szprotawa, dnia 18.09.2017 r.

PROJEKT PRZYŁĄCZY WOD-KAN



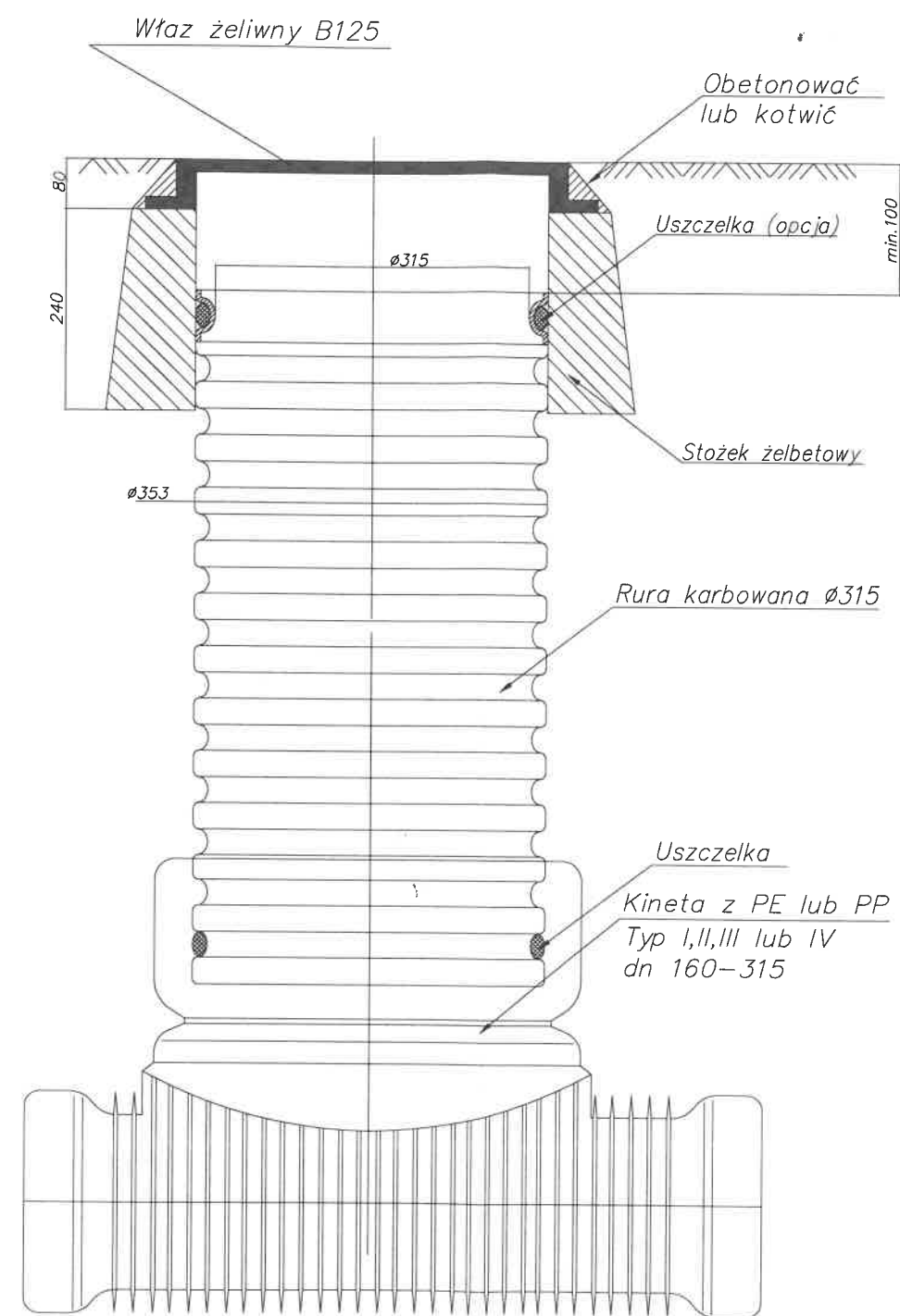
PROJEKTOWANA
STUDNIA WODOMIERSZA
PROJEKTOWANY PRZYKANALIK
SANITARNY PCVØ160
PROJEKTOWANE PRZYŁĄCZE
WODY PEØ32
WŁĄCZENIE DO ISTNIEJĄCEJ
SIECI WODOCIĄGOWEJ

LEGENDA:

-  - PROJEKTOWANY BUDYNEK A,-,D.
-  - PROJEKTOWANE PRZYŁĄCZE WODY PE Ø32 CD. DO SIECI WOD PEØ 90
-  - PRZYŁĄCZE WODY PEØ 32 wg opracowania odrębnego
-  - ISTNIEJĄCA SIEĆ KANALIZACJI SAN Ø200
-  - PRZYKANALIK SANITARNY PCVØ 160wg opracowania odrębnego
-  - GRANICA DZIAŁKI
-  - PROJEKTOWANA STUDZIENKA KANALIZACJI SAN Ø315

Obiekt:	PRZYŁĄCZE WOD-KAN DO BUD. USŁUG.	
Adres budowy:	woj.Lubuskie, pow.Żagań, 67-320 Małomice	
Działka:	520/10 ,Obr. 0001, J.Ew. 081005_4	
Inwestor:	Stowarzyszenie LGD Bory Dolnośląskie ul. Żeromskiego 25, 68-120 Iłowa	
PROJEKTANT:	Ryszard Zmuda spec. instal.-inżynieryjnej upr 165/76/Zg	
PROJEKTANT:	mgr inż. Michał Gancarczyk spec. konstrukc.-budowlana upr. 58/DOS/11	
Data:	WRZESIEŃ 2017	skala 1:500

PROJEKT ZAGOSPODAROWANIA TERENU RYS: 1



Studzienka inspekcyjna $\varnothing 315$
z włazem żeliwnym B125 i stożkiem żelbetowym

Obiekt:	PRZYŁĄCZE WOD-KAN DO BUD. USŁUG.
Adres budowy:	woj. Lubuskie, pow. Żagań, 67-320 Małomice
Działka:	520/10 ,Obr. 0001, J.Ew. 081005_4
Inwestor:	Stowarzyszenie LGD Bory Dolnośląskie ul. Żeromskiego 25, 68-120 Itowa
PROJEKTANT:	Ryszard Żmuda Upr 165/76/Zg
Opracował:	
Data:	wrzesień 2017
STUDZIENKA INSPEKCYJNA	